

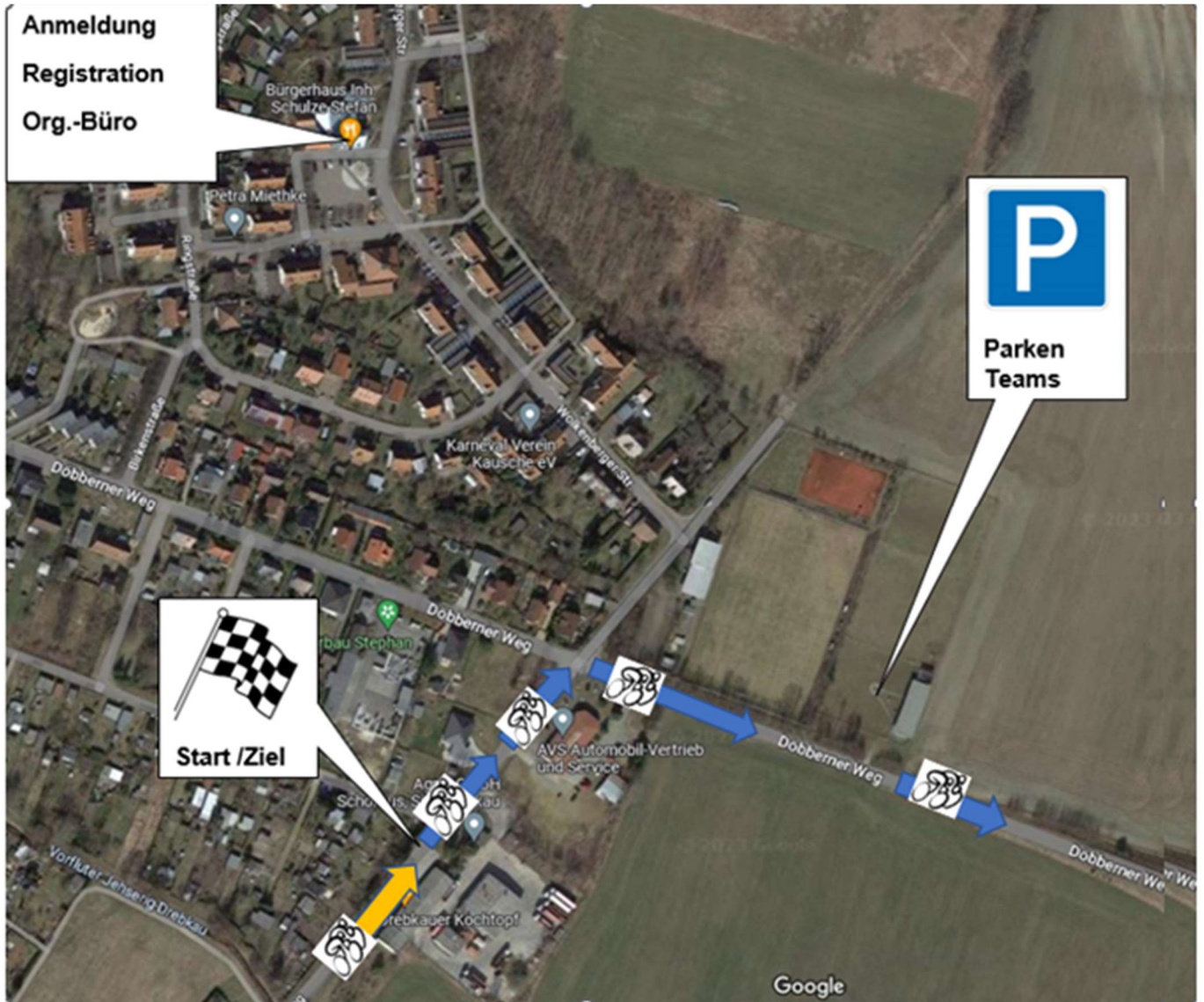


# 19. Spreewald-Masters-Etappenfahrt 2025



## 19. Spreewald-Masters-Etappenfahrt 2025 4.–06. April 2025 Cottbus und Umgebung





## 19. Spreewald-Masters-Etappenfahrt 2025

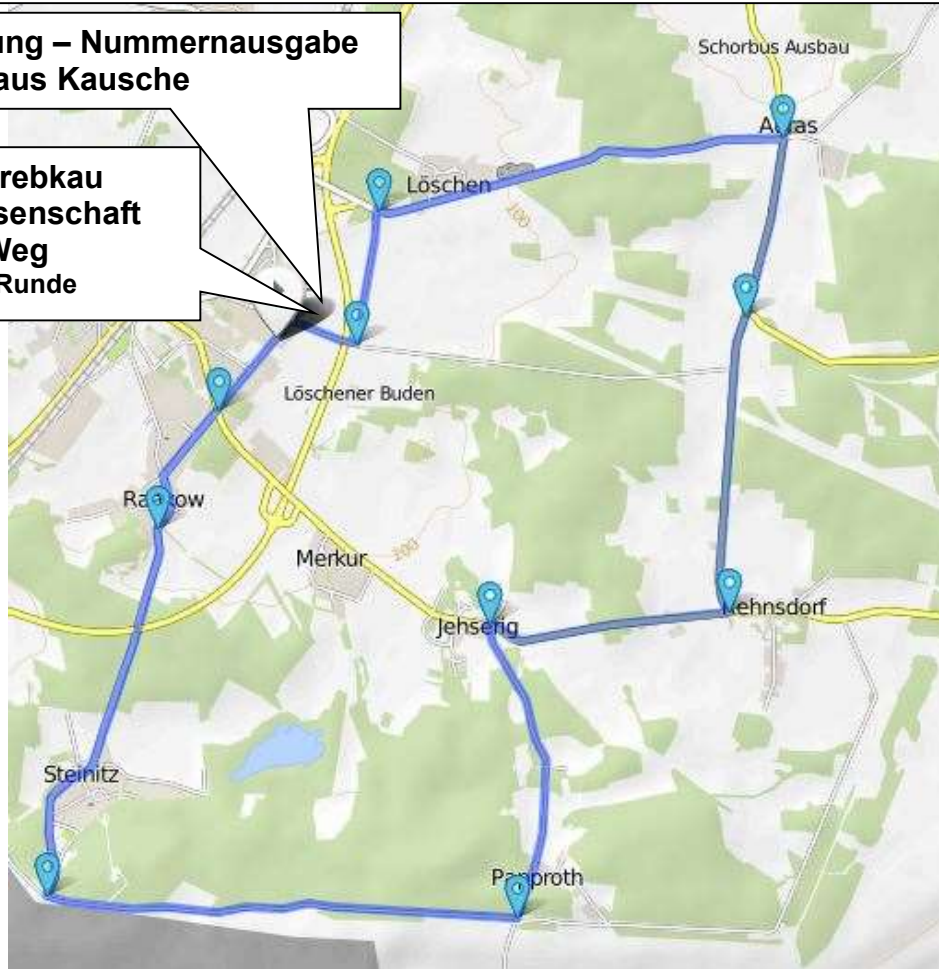
4. April 2025 1. Etappe „Rund um Drebkau“

Start 16:40 Uhr, 4 Runden a 19,3 km = 77,2 km

Start / Ziel Drebkau Agrargenossenschaft, Schwarzer Weg

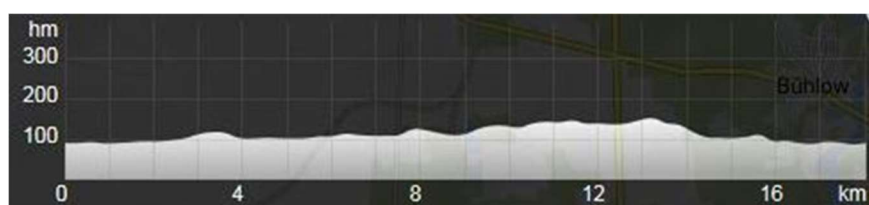
Anmeldung – Nummernausgabe  
Bürgerhaus Kausche

Start / Ziel Drebkau  
Agrargenossenschaft  
Schwarzer Weg  
Sprints: 1.2.3. Runde



19. Spreewald-Masters-Etappenfahrt 2025						
Streckenplan-Zeitplan 1. Et. 4.04.2025						
		Ort: Drebkau		Km	Masters	Masters
Richtung		Durchschnittsgeschw. in Km/h	Ziel	Start	44,00	39,00
		Start Agragenossenschaft Drebkau	77,2	0,0	16:40	16:40
re.	→ TR	Schwarzer Weg / Rehnsdorfer Weg	77,1	0,1	16:40	16:40
ger.		OA Drebkau	77,0	0,2	16:40	16:40
		Brücke	76,6	0,6	16:40	16:40
li.	← TL	Landwirtschaftl. Nutzstraße Ri. Löschen	76,6	0,6	16:40	16:40
re.	→ TR	Auraser Str.	75,7	1,5	16:42	16:42
ger.		OE Löschen	75,5	1,7	16:42	16:42
ger.		OE Auras	73,0	4,2	16:45	16:46
re.	→ TR	Richtung Rehnsdorf	72,9	4,3	16:45	16:46
ger.		Abzweig Rehnsdorf/Klein Döbbern	70,2	7,0	16:49	16:50
ger.		OE Rehnsdorf	69,8	7,4	16:50	16:51
re.	→ TR	Ri. Drebkau	68,5	8,7	16:51	16:53
ger.		OE Jehserig	68,3	8,9	16:52	16:53
li.	← TL	Ri. Papproth	68,1	9,1	16:52	16:54
ger.		Papproth	66,5	10,7	16:54	16:56
re.	→ TR	OA Papproth	65,9	11,3	16:55	16:57
re.	→ TR	Tagebaustraße Ri. Welzow	64,4	12,8	16:57	16:59
re.	→ TR	Ri. Drebkau / Steinitz	61,6	15,6	17:01	17:04
ger.		OE Drebkau	59,5	17,7	17:04	17:07
re.	→ TR	Hauptstraße re. Raakower Str.	59,0	18,2	17:04	17:08
ger.		Raakower Str. / Spremberger Str.	58,4	18,8	17:05	17:08
ger.		Schwarzer Weg / Spremberger Str	58,1	19,1	17:06	17:09
ger.		<b>Sprintwertung</b>	57,9	<b>19,3</b>	<b>17:06</b>	<b>17:09</b>
re.	→ TR	Schwarzer Weg / Rehnsdorfer Weg	57,8	19,4	17:06	17:09
ger.		OA Drebkau	57,7	19,5	17:06	17:10
		Brücke	57,3	19,9	17:07	17:10
li.	← TL	Landwirtschaftl. Nutzstraße Ri. Löschen	57,3	19,9	17:07	17:10
re.	→ TR	Auraser Str.	56,4	20,8	17:08	17:12
ger.		OE Löschen	56,2	21,0	17:08	17:12
ger.		OE Auras	53,7	23,5	17:12	17:16
re.	→ TR	Richtung Rehnsdorf	53,6	23,6	17:12	17:16
ger.		Abzweig Rehnsdorf/Klein Döbbern	50,9	26,3	17:15	17:20
ger.		OE Rehnsdorf	50,5	26,7	17:16	17:21
re.	→ TR	Ri. Drebkau	49,2	28,0	17:18	17:23
ger.		OE Jehserig	49,0	28,2	17:18	17:23
li.	← TL	Ri. Papproth	48,8	28,4	17:18	17:23
ger.		Papproth	47,2	30,0	17:20	17:26
re.	→ TR	OA Papproth	46,6	30,6	17:21	17:27
re.	→ TR	Tagebaustraße Ri. Welzow	45,1	32,1	17:23	17:29
re.	→ TR	Ri. Drebkau / Steinitz	42,3	34,9	17:27	17:33
ger.		OE Drebkau	40,2	37,0	17:30	17:36
re.	→ TR	Hauptstraße re. Raakower Str.	39,7	37,5	17:31	17:37
ger.		Raakower Str. / Spremberger Str.	39,1	38,1	17:31	17:38
ger.		Schwarzer Weg / Spremberger Str	38,8	38,4	17:32	17:39
ger.		<b>Sprintwertung</b>	38,6	<b>38,6</b>	<b>17:32</b>	<b>17:39</b>

ger.		<b>Sprintwertung</b>		38,6	38,6	17:32	17:39
re.	→ TR	Schwarzer Weg / Rehnsdorfer Weg		38,5	38,7	17:32	17:39
ger.		OA Drebkau		38,4	38,8	17:32	17:39
		Brücke		38,0	39,2	17:33	17:40
li.	← TL	Landwirtschaftl. Nutzstraße Ri. Löschen		38,0	39,2	17:33	17:40
re.	→ TR	Auraser Str.		37,1	40,1	17:34	17:41
ger.		OE Löschen		36,9	40,3	17:34	17:42
ger.		OE Auras		34,4	42,8	17:38	17:45
re.	→ TR	Richtung Rehnsdorf		34,3	42,9	17:38	17:46
ger.		Abzweig Rehnsdorf/Klein Döbbern		31,6	45,6	17:42	17:50
ger.		OE Rehnsdorf		31,2	46,0	17:42	17:50
re.	→ TR	Ri. Drebkau		29,9	47,3	17:44	17:52
ger.		OE Jehserig		29,7	47,5	17:44	17:53
li.	← TL	Ri. Papproth		29,5	47,7	17:45	17:53
ger.		Papproth		27,9	49,3	17:47	17:55
re.	→ TR	OA Papproth		27,3	49,9	17:48	17:56
re.	→ TR	Tagebaustraße Ri. Welzow		25,8	51,4	17:50	17:59
re.	→ TR	Ri. Drebkau / Steinitz		23,0	54,2	17:53	18:03
ger.		OE Drebkau		20,9	56,3	17:56	18:06
re.	→ TR	Hauptstraße re. Raakower Str.		20,4	56,8	17:57	18:07
ger.		Raakower Str. / Spremberger Str.		19,8	57,4	17:58	18:08
ger.		Schwarzer Weg / Spremberger Str		19,5	57,7	17:58	18:08
ger.		<b>Sprintwertung</b>		19,3	57,9	17:58	18:09
re.	→ TR	Schwarzer Weg / Rehnsdorfer Weg		19,2	58,0	17:59	18:09
ger.		OA Drebkau		19,1	58,1	17:59	18:09
		Brücke		18,7	58,5	17:59	18:10
li.	← TL	Landwirtschaftl. Nutzstraße Ri. Löschen		18,7	58,5	17:59	18:10
re.	→ TR	Auraser Str.		17,8	59,4	18:01	18:11
ger.		OE Löschen		17,6	59,6	18:01	18:11
ger.		OE Auras		15,1	62,1	18:04	18:15
re.	→ TR	Richtung Rehnsdorf		15,0	62,2	18:04	18:15
ger.		Abzweig Rehnsdorf/Klein Döbbern		12,3	64,9	18:08	18:19
ger.		OE Rehnsdorf		11,9	65,3	18:09	18:20
re.	→ TR	Ri. Drebkau		10,6	66,6	18:10	18:22
ger.		OE Jehserig		10,4	66,8	18:11	18:22
li.	← TL	Ri. Papproth		10,2	67,0	18:11	18:23
ger.		Papproth		8,6	68,6	18:13	18:25
re.	→ TR	OA Papproth		8,0	69,2	18:14	18:26
re.	→ TR	Tagebaustraße Ri. Welzow		6,5	70,7	18:16	18:28
re.	→ TR	Ri. Drebkau / Steinitz		3,7	73,5	18:20	18:33
ger.		OE Drebkau		1,6	75,6	18:23	18:36
re.	→ TR	Hauptstraße re. Raakower Str.		1,1	76,1	18:23	18:37
ger.		Raakower Str. / Spremberger Str.		0,5	76,7	18:24	18:38
ger.		Schwarzer Weg / Spremberger Str		0,2	77,0	18:25	18:38
ger.		Ziel Agragenossenschaft Drebkau		0,0	77,2	18:25	18:38



**19. Spreewald-Masters-Etappenfahrt 2025**  
 5. April 2025 2. Etappe 1. Halbetappe Einzelzeitfahren 9,2 km  
 Start: 09:00 Uhr  
 Start / Ziel Papproth LEAG Betriebsstraße



19. Spreewald-Masters-Etappenfahrt 2025					
Streckenplan-Zeitplan 2.Et.1.Halbet. 05.04.2025					
	Ort Papproth		Km	Masters	Masters
	Ort Papproth		Km	Masters	Masters
<b>Richtung</b>	<b>Durchschnittsgeschw. in km/h</b>			<b>48,00</b>	<b>40,00</b>
ger.	<b>Start Papproth Betriebsstraße LEAG</b>	<b>9,2</b>	<b>0,0</b>	<b>09:00</b>	<b>10:15</b>
	<b>Wende vor der Bahnlinie</b>	<b>4,6</b>	<b>4,6</b>	<b>09:05</b>	<b>10:21</b>
ger.	<b>Ziel Papproth Betriebsstraße LEAG</b>	<b>0,0</b>	<b>9,2</b>	<b>09:11</b>	<b>10:28</b>

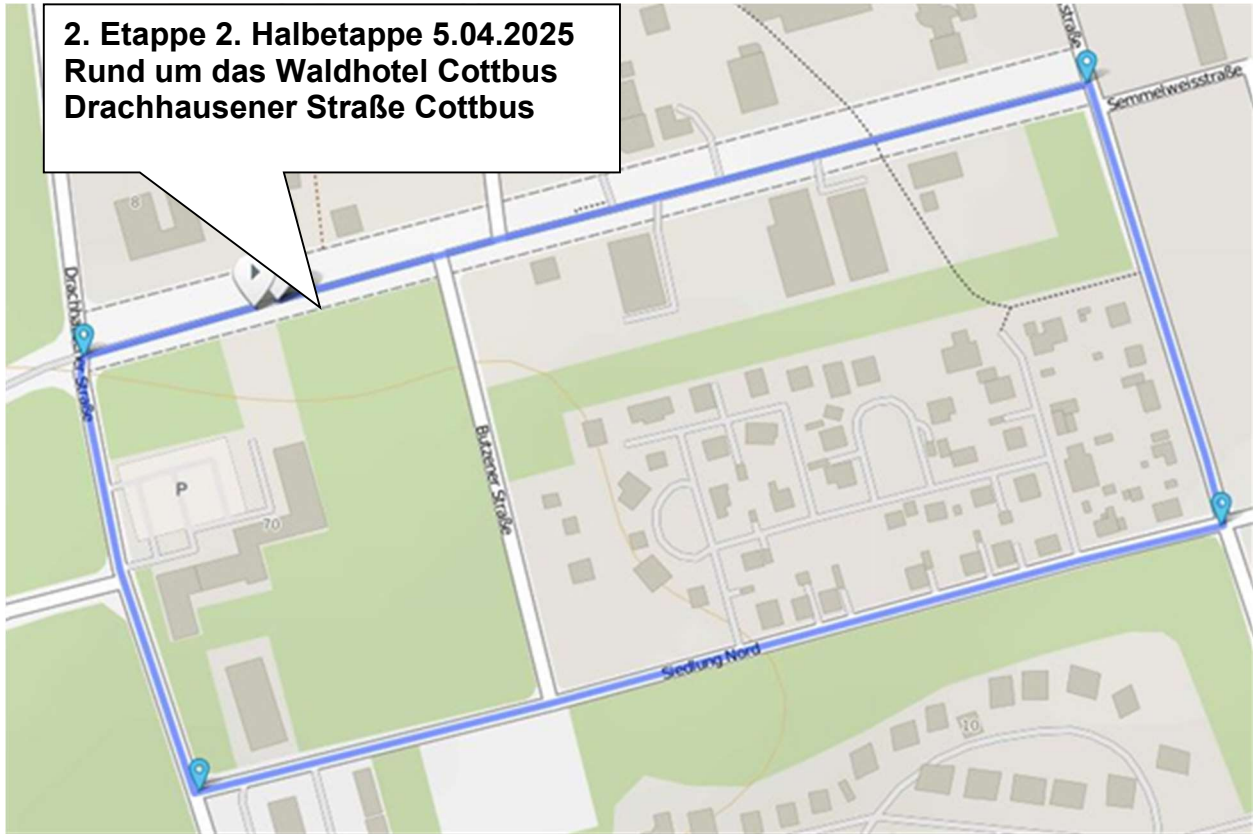
## 19. Spreewald-Masters-Etappenfahrt 2025

5. April 2025 2. Etappe 2. Halbetappe Rund um das Waldhotel Cottbus

Start: ca. 15:30 Uhr, 30 Runden a 1,5 km = 45,0 km

Start / Ziel Waldhotel Cottbus

2. Etappe 2. Halbetappe 5.04.2025  
Rund um das Waldhotel Cottbus  
Drachhausener Straße Cottbus



### 19. Spreewald-Masters-Etappenfahrt 2025

#### Streckenplan-Zeitplan 2.Et.2.Halbet. 5.04.2025

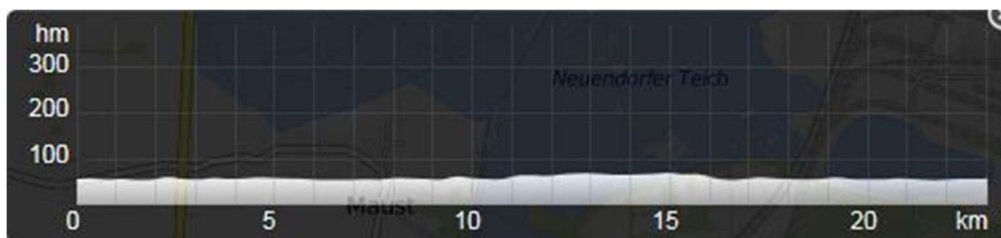
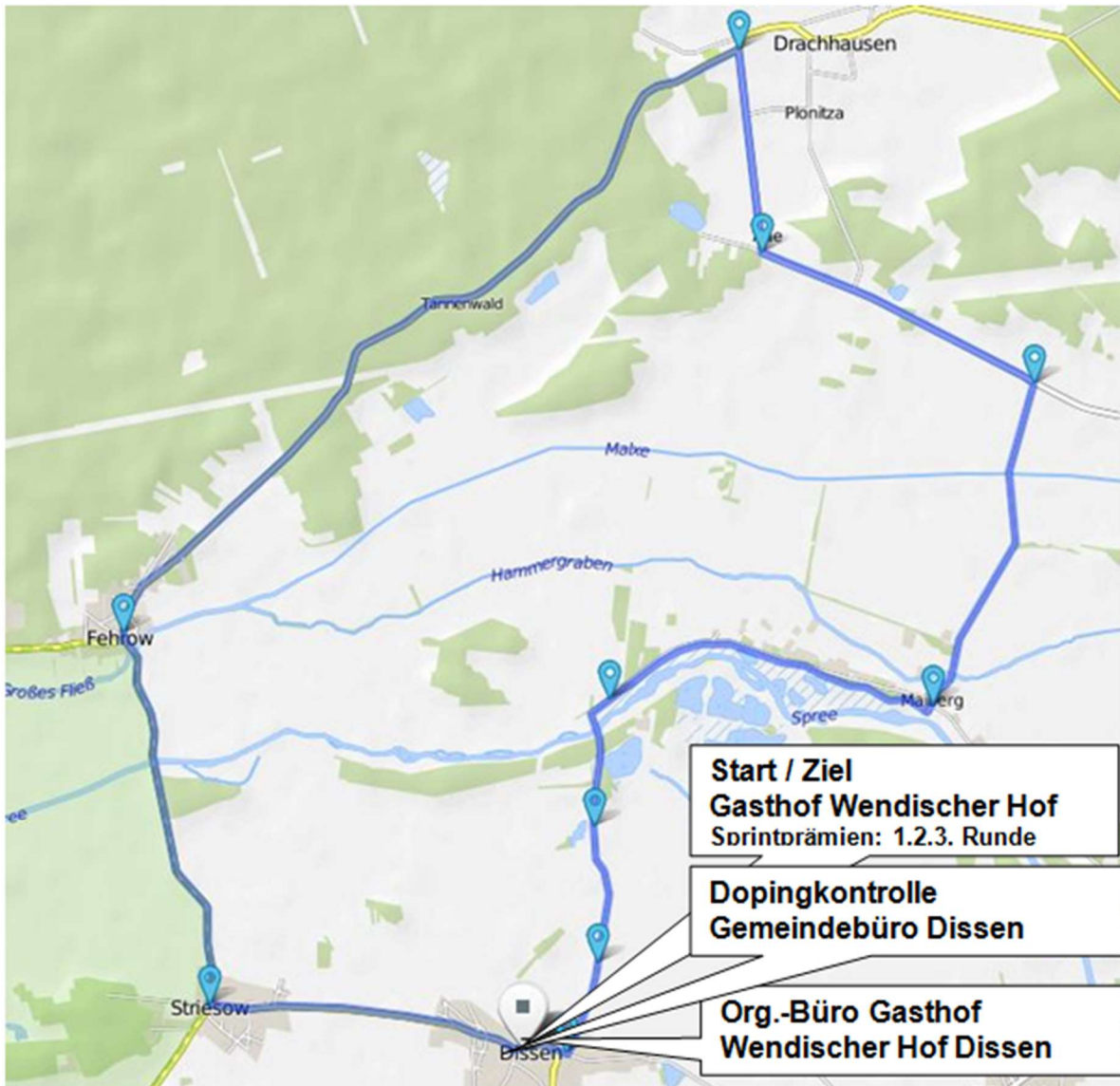
Ort Cottbus		Km	Masters	Masters	
Richtung	Durchschnittsgeschw. in Km/h		45,00	40,00	
	<b>Start Krennewitzer Str. Höhe Waldhotel</b>	<b>45,0</b>	<b>0,0</b>	<b>15:30</b>	<b>15:30</b>
	Drachhausener Str.				
	Siedlung Nord				
	Nordpark Str.				
	<b>Ziel Krennewitzer Str. Höhe Waldhotel</b>	<b>43,5</b>	<b>1,5</b>	<b>15:32</b>	<b>15:32</b>
	5. Runde	37,5	7,5	15:40	15:41
	10. Runde	30,0	15,0	15:50	15:52
	<b>15. Runde Sprintwertung</b>	<b>22,5</b>	<b>22,5</b>	<b>16:00</b>	<b>16:03</b>
	20. Runde	15,0	30,0	16:10	16:15
	25. Runde	7,5	37,5	16:20	16:26
	<b>Ziel 30. Runde</b>	<b>0,0</b>	<b>45,0</b>	<b>16:30</b>	<b>16:37</b>













## 19. Spreewald-Masters-Etappenfahrt 2025

6. April 2025 3. Etappe „Rund um Dissen im Spreewald“

Start 10:40 Uhr, 4 Runden a 18,1 km = 72,4 km

Start / Ziel: Gasthof Wendischer Hof



19. Spreewald-Masters-Etappenfahrt 2025					
Streckenplan - Zeitplan 3. Etappe 06.04.2025					
Ort		KM	Masters	Masters	
<i>Direction</i>	Durchschnittsgeschw. in Km/h		<b>44,00</b>	<b>40</b>	
	<b>Start Dissen Gasthof</b>	<b>96,0</b>	<b>0,0</b>	<b>10:40</b>	<b>10:40</b>
ger.	OA Dissen	95,3	0,7	10:40	10:41
ger.	OE Striesow	94,2	1,8	10:42	10:42
re.  <b>TR</b>	Striesow	93,6	2,4	10:43	10:43
ger.	OA Striesow	93,4	2,6	10:43	10:43
ger.	Brücke Spree	91,7	4,3	10:45	10:46
ger.	OE Fehrow	90,9	5,1	10:46	10:47
ger.	Abzweig Schmogrow	90,7	5,3	10:47	10:47
ger.	OA Fehrow	89,9	6,1	10:48	10:49
ger.	OE Drachhausen	84,3	11,7	10:55	10:57
ger.	Abzweig Drehnow	84,1	11,9	10:56	10:57
ger.	OA Drachhausen	83,6	12,4	10:56	10:58
li.  <b>TL</b>	Ri. Drehnow	82,6	13,4	10:58	11:00
ger.	OE Drehnow	80,5	15,5	11:01	11:03
re.  <b>TR</b>	Ri. Maiberg	80,4	15,6	11:01	11:03
	Maiberg	78,0	18,0	11:04	11:07
re.  <b>TR</b>	Ri. Dissen	77,8	18,2	11:04	11:07
ger.	OA Maiberg	76,9	19,1	11:06	11:08
li.  <b>TL</b>	Ri. Dissen Spreebrücke	75,0	21,0	11:08	11:11
ger.	OE Dissen	72,6	23,4	11:11	11:15
re.  <b>TR</b>	Dissen	72,4	23,6	11:12	11:15
ger.	Hauptstraße	72,3	23,7	11:12	11:15
ger.	<b>Gasthof Dissen Sprint</b>	<b>72,0</b>	<b>24,0</b>	<b>11:12</b>	<b>11:16</b>
ger.	OA Dissen	71,3	24,7	11:13	11:17
ger.	OE Striesow	70,2	25,8	11:15	11:18
re.  <b>TR</b>	Striesow	69,6	26,4	11:16	11:19
ger.	OA Striesow	69,4	26,6	11:16	11:19
ger.	Brücke Spree	67,7	28,3	11:18	11:22
ger.	OE Fehrow	66,9	29,1	11:19	11:23
ger.	Abzweig Schmogrow	66,7	29,3	11:19	11:23
ger.	OA Fehrow	65,9	30,1	11:21	11:25
ger.	OE Drachhausen	60,3	35,7	11:28	11:33
ger.	Abzweig Drehnow	60,1	35,9	11:28	11:33
ger.	OA Drachhausen	59,6	36,4	11:29	11:34
li.  <b>TL</b>	Ri. Drehnow	58,6	37,4	11:31	11:36
ger.	OE Drehnow	56,5	39,5	11:33	11:39
re.  <b>TR</b>	Ri. Maiberg	56,4	39,6	11:34	11:39
	Maiberg	54,0	42,0	11:37	11:43
re.  <b>TR</b>	Ri. Dissen	53,8	42,2	11:37	11:43
ger.	OA Maiberg	52,9	43,1	11:38	11:44
li.  <b>TL</b>	Ri. Dissen Spreebrücke	51,0	45,0	11:41	11:47
ger.	OE Dissen	48,6	47,4	11:44	11:51
re.  <b>TR</b>	Dissen	48,4	47,6	11:44	11:51
ger.	Hauptstraße	48,3	47,7	11:45	11:51
ger.	<b>Gasthof Dissen Sprint</b>	<b>48,0</b>	<b>48,0</b>	<b>11:45</b>	<b>11:52</b>

ger.		<b>Gasthof Dissen Sprint</b>	<b>48,0</b>	<b>48,0</b>	<b>11:45</b>	<b>11:52</b>
ger.		OA Dissen	47,3	48,7	11:46	11:53
ger.		OE Striesow	46,2	49,8	11:47	11:54
re.	➔	TR Striesow	45,6	50,4	11:48	11:55
ger.		OA Striesow	45,4	50,6	11:49	11:55
ger.		Brücke Spree	43,7	52,3	11:51	11:58
ger.		OE Fehrow	42,9	53,1	11:52	11:59
ger.		Abzweig Schmogrow	42,7	53,3	11:52	11:59
ger.		OA Fehrow	41,9	54,1	11:53	12:01
ger.		OE Drachhausen	36,3	59,7	12:01	12:09
ger.		Abzweig Drehnow	36,1	59,9	12:01	12:09
ger.		OA Drachhausen	35,6	60,4	12:02	12:10
li.	←	TL Ri. Drehnow	34,6	61,4	12:03	12:12
ger.		OE Drehnow	32,5	63,5	12:06	12:15
re.	➔	TR Ri. Maiberg	32,4	63,6	12:06	12:15
		Maiberg	30,0	66,0	12:10	12:19
re.	➔	TR Ri. Dissen	29,8	66,2	12:10	12:19
ger.		OA Maiberg	28,9	67,1	12:11	12:20
li.	←	TL Ri. Dissen Spreebrücke	27,0	69,0	12:14	12:23
ger.		OE Dissen	24,6	71,4	12:17	12:27
re.	➔	TR Dissen	24,4	71,6	12:17	12:27
ger.		Hauptstraße	24,3	71,7	12:17	12:27
ger.		<b>Gasthof Dissen Sprint</b>	<b>24,0</b>	<b>72,0</b>	<b>12:18</b>	<b>12:28</b>
ger.		OA Dissen	23,3	72,7	12:19	12:29
ger.		OE Striesow	22,2	73,8	12:20	12:30
re.	➔	TR Striesow	21,6	74,4	12:21	12:31
ger.		OA Striesow	21,4	74,6	12:21	12:31
ger.		Brücke Spree	19,7	76,3	12:24	12:34
ger.		OE Fehrow	18,9	77,1	12:25	12:35
ger.		Abzweig Schmogrow	18,7	77,3	12:25	12:35
ger.		OA Fehrow	17,9	78,1	12:26	12:37
ger.		OE Drachhausen	12,3	83,7	12:34	12:45
ger.		Abzweig Drehnow	12,1	83,9	12:34	12:45
ger.		OA Drachhausen	11,6	84,4	12:35	12:46
li.	←	TL Ri. Drehnow	10,6	85,4	12:36	12:48
ger.		OE Drehnow	8,5	87,5	12:39	12:51
re.	➔	TR Ri. Maiberg	8,4	87,6	12:39	12:51
		Maiberg	6,0	90,0	12:42	12:55
re.	➔	TR Ri. Dissen	5,8	90,2	12:43	12:55
ger.		OA Maiberg	4,9	91,1	12:44	12:56
li.	←	TL Ri. Dissen Spreebrücke	3,0	93,0	12:46	12:59
ger.		OE Dissen	0,6	95,4	12:50	13:03
re.	➔	TR Dissen	0,4	95,6	12:50	13:03
ger.		Hauptstraße	0,3	95,7	12:50	13:03
ger.		<b>Ziel Gasthof Dissen</b>	<b>0,0</b>	<b>96,0</b>	<b>12:50</b>	<b>13:04</b>

